


















# Jelmagyarázat

-  Meglévő aszfalt burkolat (geodéziai felmérés)
-  Meglévő beton burkolat (geodéziai felmérés)
-  Meglévő járda burkolat (geodéziai felmérés)
-  Meglévő kerítés (geodéziai felmérés)
-  Meglévő koflát (geodéziai felmérés)
-  Meglévő bokorsor (geodéziai felmérés)
-  Meglévő fásor (geodéziai felmérés)
-  Meglévő részülető (geodéziai felmérés)
-  Meglévő csőátérész
-  Meglévő telekhatár (digitális földhivatali adat)
-  Meglévő alrészlet határ (digitális földhivatali adat)
-  Minőségű osztály (digitális földhivatali adat)
-  Meglévő épület (digitális földhivatali adat)
-  Meglévő szám (digitális földhivatali adat)
-  Helyrajzi szám (digitális földhivatali adat)
-  Előzetes helyrajzi szám (digitális földhivatali adat)
-  Meglévő akna fedlap
-  Meglévő KRESZ tábla
-  Meglévő oszlop
-  Meglévő víznyelő



Tervező szervezet: <b>CIVIS KOMPLEX MÉRŐK KFT</b> 4030 Debrecen, Gizella utca 13/D Tel.: 06-30-582-7229 E-mail: info@ckmkt.hu			
Megbízó:	Nyíregyháza Megyei Jogú Város Önkormányzata 4401 Nyíregyháza, Kossuth tér 1.	Tervezőszám:	CKM-042-4/2017
Dátum:	2017. december		
Projekt azonosító:	<b>TOP-6.1.5-15-NY-1-2016-00002</b>		
Projekt címe:	<b>„Cavarságfejlesztés és munkacseré-mobilítás-üzemeltetés szolgálató közlekedésfejlesztés Nyíregyháza délkélteti és délnyugati területein”</b>		
Terv tárgya:	<b>Nyíregyháza, Rókabokori út kiépítése</b>		
Szakág:	Úttervezés	Méretarány:	M = 1:1000
Terv fajla:	KIVITELI		
Résznyelvi:	Felületi Helyszínrajz 3. Rókabokri utca	Rajzszám:	A1C1_4.3_K_V01
Felölős Tervező:	Horváth Zsolt	Felölős Tervező:	Tarcsai László
KE-K09-0777		KE-T/09-0880	
Tervezős írányító:		Tervezős írányító:	
Iskl László		Máté Péter	Gáva Dóra
A terv a CIVIS KOMPLEX MÉRŐK Kft. szellemi tulajdona.			